

A savoir...



Il fut un temps entre le X^{ème} et le XI^{ème} siècle où la mer était bien plus avancée sur les terres qu'aujourd'hui et où en son embouchure, le fleuve Aa formait un delta. Puis la mer s'est retirée et des pêcheurs se sont installés sur l'une des dunes située à l'embouchure, à l'abri des hautes marées et des inondations. Gravelines était née : elle constituait l'avant-port de la ville de Saint-Omer. Le Comte de Flandre Thierry d'Alsace exploita très vite cette situation stratégique et entreprit dès 1160 de fortifier le bourg. Cette initiative marque le début de l'histoire militaire de la ville. Entre 1528 et 1536, l'Empereur Charles Quint, en lutte avec François 1^{er}, décide la reconstruction du Château Arsenal à partir des matériaux les plus solides de l'époque (briques, grès ou encore

Pierre blanche). S'ensuit pendant plus d'un siècle une série de consolidations, parmi lesquelles l'édification d'un fort dans les dunes et d'un ouvrage à cornes protégeant les écluses de l'Aa ; la construction d'un chenal reliant la ville à la mer fut stoppée en cours de réalisation. En 1658, Gravelines tombe dans le camp français et Vauban se charge d'achever l'ouvrage. La place forte se singularise alors par son système hydraulique qui permet de réguler la profondeur du port, de curer le chenal et en cas d'attaque d'inonder efficacement les abords de la ville. Ces temps belliqueux sont aujourd'hui révolus. Les Fortifications appartiennent au patrimoine historique de la ville et l'ancienne Poudrière abrite désormais le Musée du Dessin et de l'Estampe originale.

Circuit familial au cœur des fortifications : Gravelines, ville sur l'eau...
Partez à la découverte d'une architecture militaire située entre la forteresse médiévale et la Citadelle des temps modernes aux bastions géométriquement profilés. Profitez du déplacement pour visiter le Musée du Dessin et de l'Estampe originale.



Renseignements :

Office de Tourisme Gravelines Les Rives de l'Aa

11 rue de la République
BP 139
59 820 Gravelines
tél. 03 28 51 94 00
www.tourisme-gravelines.fr



Pour signaler un défaut (fléchage, difficulté, anomalie) ou suggérer une amélioration (circuit ou dépliant), contactez l'Office de Tourisme.




Conseils :



- Ne surestimez pas vos capacités,
- Informez-vous des conditions météo,
- Préparez votre itinéraire,
- Choisissez un équipement adéquat,
- Respectez le code de la route et les autres usagers des voies,
- Respectez la signalisation et les aménagements en bordure de circuit,
- Dans le cas de modifications des itinéraires, suivez le nouveau balisage,
- Respectez les habitants, leurs cultures,
- Protégez l'environnement, la faune et la flore : emportez vos déchets.

Gravelines



Circuit n°2

Forteresse Maritime



Randonnée pédestre

4km - 1h20

Départ :
Parking de l'Arsenal



Gravelines Forteresse Maritime

Départ : Parking de l'Arsenal



1 Empruntez la petite rue qui descend vers la rue de Calais. Tournez à gauche puis à droite dans la rue Vanderghote.

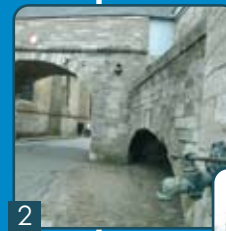
2 Arrivé sur la place de l'église, suivez à droite, devant **la citerne** (1724), la rue de la Tranquillité. Sur la droite se trouvent les casernes Uxelles et

Varenes. Montez sur le chemin de ronde et longez à gauche le talus enherbé. Descendez ensuite à droite au pied du talus. Empruntez l'escalier puis descendez de nouveau à droite. Effectuez, par le haut, le tour du bastion. Vue sur les fortifications.


3 À la brèche, continuez en face et

poursuivez à droite sur le haut des remparts par l'itinéraire balisé puis rejoignez en bas **la place de l'Esplanade**. Notez le corps de garde.

4 Descendez, empruntez à droite la rue Denis Cordonnier puis à droite la rue de Dunkerque



2




3




5



6



7



8

6 Passez à la "**Porte aux Boules**" par l'allée pavée. Réempruntez la rue de Dunkerque et montez à droite par le sentier le long du rempart. Suivez l'itinéraire balisé jusqu'à la rue Léon Blum puis tournez à gauche.

7 Tournez à droite, à l'angle de l'Office de Tourisme, rue de la

République. Traversez la place Charles Valentin où vous pourrez admirer **le Beffroi**, monument classé au Patrimoine Mondial de l'UNESCO.

8 Pénétrez dans l'Arsenal. Dirigez vous vers **le jardin des sculptures**, contournez par la gauche la Scène Vauban et retrouvez le parking de l'Arsenal.

Découvrez...

Le Musée de l'Estampe de Gravelines

Il est le seul musée français consacré uniquement à l'estampe originale. Il a été créé en 1982 à l'initiative d'un groupe d'artistes du Nord, le Groupe de Gravelines.

Dès 1960, le Groupe de Gravelines dont le président était Charles Gadenne, organise "Les Biennales de Gravelines", dans la poudrière de l'Arsenal où est abrité le Musée. En raison du succès croissant rencontré par ces expositions, la municipalité décide de créer une nouvelle institution culturelle. Le musée est aménagé derrière les épais remparts du Château.

Des oeuvres de Delacroix, Bonington, Seurat, Derain, Stael, parmi d'autres, témoignent de l'attrance qu'ont eu les artistes pour la région. En 1998, le musée acquiert une copie à l'identique du Plan-Relief original de Gravelines datant du XVIII^{ème} siècle, et conservé au musée des Beaux-Arts de Lille.

Renseignement :

Musée du Dessin et de l'Estampe Originale
Château-site de l'Arsenal
59820 Gravelines
tél. : 03 28 51 81 00